


ESCALADA A MIRAVET MORRAL DE LA COVALTA



Aquest morro de roca té una alçada d'entre 25 i 45 metres i en la majoria de vies s'ha de combinar l'autoprotecció (amb friends i tascons), amb les assegurances d'expansió inox en els passatges més difícils o amb un cert nivell d'exposició. L'equipament es completa amb moltes instal·lacions cimals amb despenjaments i cadenes inox.

Catàleg de vies



- 1. Santo Domingo.** Canal-xemeneia (IV). Via neta.
- 2. Lo Galatxo.** Bavaresa-encastament (V+). Semiequipada.
- 3. La Cameta Coixa.** Fissura (V-). Via neta.
- 4. La judrigoloa.** Ressalts i fissura. (V-). Via neta.
- 5. Raval dels canterers.** Encastament de punys i fissura (màx. obligat 6a+). Semiequipada.
- 6. Temps de cireres.** Diedre i mur (VV+). Semiequipada.
- 7. Cap de la Vila.** Fissura i esperó espectacular (6b+). Equipada.
- 8. L'últim llaguter.** Diedre fissurat, preciós i vertical (6a+). Semiequipada. Dues tirades.

Treball de camp

Ricard Darder Ligeró
Jacob Marsal Crevillent
Josep Enric Benaiges

Textos

Ricard Darder Ligeró

Fotografia


Toni Melich Martí

Disseny i maquetació

Toni Melich Martí

I recordeu...

- Respecteu la flora i la fauna.
- No deixar restes de brossa.
- En cas d'accident trucar al 112.



ESCALADA A MIRAVET
**MORRAL DE
LA COVALTA**

ESCALADA A MIRAVET MORRAL DE LA COVALTA

Miravet

Miravet és una vila i municipi de la comarca de la Ribera d'Ebre.

Se situa a la riba dreta de l'Ebre, a la depressió de la cubeta de Móra, tancada en la seva part meridional pel *Pas de Barrafemes*, al límit amb el Baix Ebre. La part nord té els contraforts de la *Serra de Cavalls*.

La vila està situada a la dreta del riu, al peu d'un turó d'uns 100 metres d'alçada on s'alça el castell de Miravet. Al nord-est hi ha un barri conegut com *Raval dels Canterers*.

Riu i ratlles

El *Morral de la Covalta* és una modesta i vertical cinglera calcària abocada a l'Ebre i amb una morfologia rocallosa plena de fractures (diaclasses), característica que li dona una fesomia feréstega i un caràcter d'escalada clàssica, pròpia de parets d'aventura amb renom i d'escenaris prepirinencs, i per tant ben diferent a escoles i sectors del sud de Catalunya amb dimensions similars.

A recer del mestral, cerç per als miravetans, la presència imponent del gran riu dona singularitat i atractiu a aquest indret, i les fissures, els diedres i les xemeneies conviden a l'escalada de tota la vida. Els camins, per tant, són evidents i no cal fixar-se en les xapes per endevinar-los.

A més, el panorama des de l'altiplà superior (on hi ha l'avenc que dona el nom a l'entorn) és un autèntic regal: els meandres del riu (amb el darrer pas de barca sense motor d'Europa per a vehicles i persones, passant d'una riba a l'altra), la cubeta de Móra plena de fruiters (en especial cireres i presseguers), el mític castell templer de Miravet i tot plegat encerclat pel Montsant, les muntanyes del Priorat, la serra de Llaberia, el Montalt, les muntanyes de Tivissa i la serra de Cardó.

9. Diedre de l'estalzí. *La primera de la zona. Diedre (V/V+).*

Semiequipada. Possible en dues tirades.

10. Pas de barca. *Mur vertical (6b). Equipada.*

11. Perpall d'en Pol. *Fissura de mans (6a+). Semiequipada.*

12. Mare de Déu de Gràcia. *Xemeneia-encastament (V/V+). Semiequipada.*

13. L'Arenal. *Fissura (6a). Semiequipada.*

14. La Sanaqueta. *Fissura de mans (V+/6a, amb una arrencada de punys molt exigent, 6c, no obligat). Semiequipada. Dues tirades.*

15. Molí Salat. *Mur fissurat i fissura de dits (6b), amb una arrencada amb 2 passos d'Ae. Equipada. Dues tirades.*



16. Pilar de l'Ebre. *Esperó inoblidable amb un accés horitzontal curiós (màx. obl. 6a). Equipada. Dues tirades.*

17. Lo Setge. *Mur desplomat. Possible 7a. Equipada. 35 mts!!*

18. Esperit musulmà. *Petit i amagat diedre (6a). Semiequipada. Dues tirades.*

19. Fumeral del temple. *Gran xemeneia (V+/6a). Semiequipada. Dues tirades.*

20. Pilar de Blores *Via esportiva curta (V+) amb entrada exigent (6b). Equipada.*

21. L'estuba. *Encadenament de fissures (6a+). Encastament d'entrada de mig cos, molt selectiu, però no obligat. Semiequipada. Dues tirades intenses.*

22. La tàpera. *Diedre preciós i fissura de mans (V+/6a). Semiequipada. Dues tirades.*

23. Lo Tamarigar. *Molt variada (fissura, mur i esperonet).*

Semiequipada (V+/6a). Dues tirades.

24. Jaume Garrigans. *Xemeneia i mur vertical (V). Equipada. Dues tirades.*

25. Pilar del comanador. *Preciosa via esportiva en el cantell d'un esperó (6c). Equipada.*

26. Sargantana crac. *Fissura de mans preciosa (6a). Semiequipada.*

27. Fardatxo crac. *Fissura de mans espectacular i diedre. Cinc estrelles (6a+). Semiequipada.*

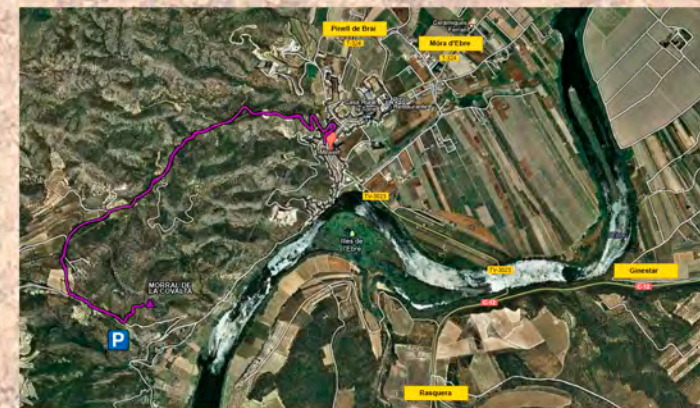
28. Les Àrgoles. *Murs equipats (6b) i diedre final exigent semiequipat (6a). Més difícil del que aparenta. Dues tirades.*

29. Paracompteu. *Bavaresa i xemeneia (V/V+). Semiequipada. Dues tirades.*

30. Bar Amadeo. *Diedre (V/V+) amb entrada difícil (6a+). Semiequipada. Amb millor roca del que sembla des de baix. Dues tirades.*

31. Lo pitxell dels moixonets. *Caramel de 8 mts amb final sorpresa (6a). Equipada.*

Com arribar-hi



Un cop arribat a Miravet, ja sigui per la T-324 o per la C-12 creuant *lo pas de barca*, entrar dins al poble fins trobar *Catalunya Caixa*. Un cop allà agafar el carrer que ens cau a mà dreta, uns 3km hi sereu al peu del sender que puja al morral.